



Bestand: Fettwiese mittel, intensiv
Planung: Fettwiese mittel, extensiv mit Streuobst

Ufergehölz/ Feldhecke






Vorherige geplante Obstbaumpflanzung als Ausgleichsmaßnahme (Schuppenanlage Bietigheimer Straße)

Streuobst auf Fettwiese extensiv, nährstoffreich

Feldgehölz

Fettwiese mittel intensiv

Legende

-  33.41 b Fettwiese (mittel) mit Streuobst
-  Umgrenzung geschütztes Biotop nach § 30 BNatschG / § 33 NatSchG
-  Landschaftsschutzgebiet
-  HQ 100
-  Luftbild, Kataster mit Flurstücksnummern

Maßnahmenbeschreibung

Extensivierung einer intensiv genutzten Fettwiese sowie Bestandsergänzung von Streuobst im funktionalen Umfeld von Streuobstwiesen, zur Förderung von Flora und Fauna und Schaffung höherwertiger Biotoptypen.

Herstellung Streuobstwiese:
 Pflanzung von Obstbaumhochstämmen in einem Raster von mindestens 10 x 10 m. Arten und Sorten sind aus Pflanzliste 2 des Umweltberichts zu entnehmen.

Pflege der Obstbäume:
 - Fertigstellungs- und entwicklungspflege
 - Regelmäßiger Obstbaumschnitt (ökologische Funktion)

Extensivierung/ Pflege der Fettwiese:
 - keine Düngung
 - 1. Mahd pro Jahr zwischen Ende Mai und Mitte Juni
 - 2. Mahd pro Jahr nicht vor Anfang bis Mitte September
 - Mähgut entfernen

Flächengröße:
 Teilflächen des Flurstücks 4817 - Größe: 6850 m²

NR	DATUM	ART DER ÄNDERUNG	VON
----	-------	------------------	-----

Grünordnungsplan

Kerker, Müller + Braunbeck
 Freie Architekten BDA, Stadtplaner und beratende Ingenieure BDB
 Architektur, Stadtplanung, Innenarchitektur, Vermessung, Landschaftsarchitektur, Tiefbauplanung, Straßenplanung
 Brenzstraße 21
 71636 Ludwigsburg
 Telefon 07141 / 44 14 - 0
 Telefax 07141 / 44 14 - 14
 mailbox@KMBonline.de

K M B

Kreis: Ludwigsburg	Bauherr: Stadt Besigheim	anerkannt:
St/G: Besigheim		(Datum)
Gem.: Besigheim		(Unterschrift)

Projekt:
 Ingersheimer Feld VI - Verlängerung Neckarblick

Planinhalt:
 Ausgleichs- und Ersatzmaßnahme AE-1
 Anlage einer Streuobstwiese

Bearbeitet: Flegiel	Gefertigt: Ludwigsburg, den 20.09.2016	Maßstab: 1:1000
Gezeichnet: Flegiel		Beilage: 1.1
Geprüft:		
Projekt: 1454	Plan-Nr.: 1454_GOP_AE-1_160720_v2016.vwx	